Plan
Ville de Claix



Plan officiel
de la commune de Claix

Hôtel de ville
Place Hector Berlioz - 38640 Claix
04 76 98 15 36
www.ville-claix.fr

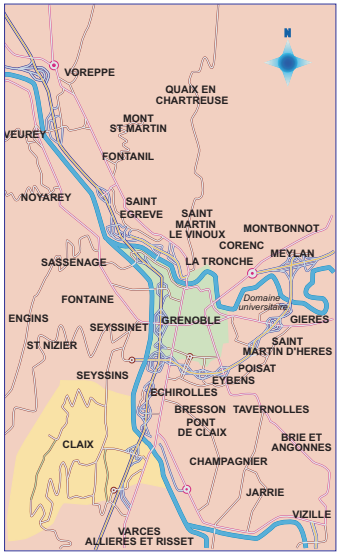

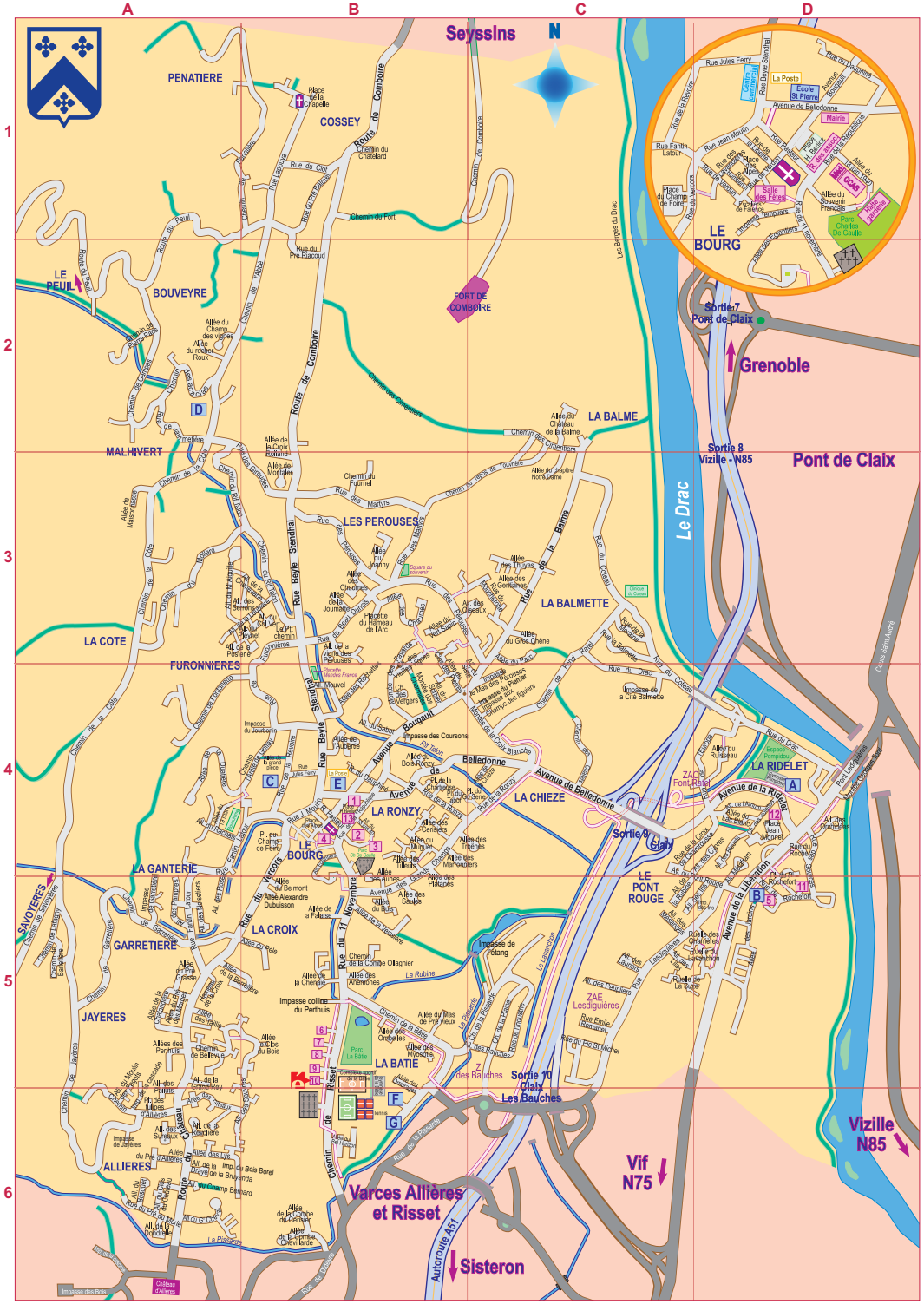
A
B
C
D
1
2
3
4
5
6
N
Seyssins
PENATIERE
COSSEY
LE PEUIL
BOUVEYRE
MALHIVERT
FORT DE COMBOIRE
LA BALME
LES PEROUSES
LA BALMETTE
LA COTE
FURONNIERES
LA RONZY
LA CHIEZE
LA RIDELET
LE BOURG
LE PONT ROUGE
LA GANTERIE
LA CROIX
GARRETIERE
JAYERES
LA BATIE
ALLIERES
Le Drac
Sortie 7 Pont de Claix
Grenoble
Sortie 8 Vizille - N85
Pont de Claix
Sortie 9 Claix
Sortie 10 Claix Les Bauches
Vizille N85
Vif N75
Varces Allières et Risset
Sisteron
Autoroute A51
SAVOYERES
Route de Comboire
Avenue de Belledonne
Avenue de la Résistance
Rue Beyle Stendhal
Rue du 11 Novembre
Rue de la Balme
Rue du Vercors
Rue du Drac
Rue du Pré Raccoud
Chemin du Fort
Chemin du Chatelard
Les Berges du Drac
Cours Saint Andre
Rue Jules Ferry
Rue Jean Moulin
Avenue de Belledonne
Mairie
Ecole St Pierre
La Poste
Salle des Fêtes
CCAS
Maison pour tous
Parc Charles De Gaulle
Place du Champ de Foire
Rue Fantin Latour
Place du Souvenir Français
Rue de la Résistance
Rue de la Bastille
Rue du Vercors
Rue du 11 Novembre
Rue de la Liberté
Rue de la Bastille
Rue Jean Moulin
Rue Fantin Latour
Rue Jules Ferry
Rue Beyle Stendhal
Rue de la Bastille
Rue du Vercors
Rue du 11 Novembre
Rue de la Liberté
Rue de la Résistance
Rue de la Bastille
Rue Jean Moulin
Rue Fantin Latour
Place du Champ de Foire
Place du Souvenir Français