



# De Cossey au plateau du Peuil



Fiche **4**



Commission Extramunicipale des Sentiers



# De Cossey au plateau du Peuil

Ce chemin très agréable, vous conduit en traversant les hameaux les plus élevés de la commune de Claix, sur le plateau du Peuil qui s'étend sur 1100 hectares à une altitude comprise entre 850 et 970 mètres.

Il était jadis constitué de plusieurs points d'habitat distinct : hameau du Peuil (Peu, Podium en 1223), du Puy (Puthéo en 1283), mas de Punay, Merlière, Terre Grasse. Vous pouvez y admirer sa Tourbière et une vue exceptionnelle sur les falaises du Vercors.


A partir de ce site, vous pourrez poursuivre votre promenade, soit en vous dirigeant sur le sentier de la Vie, par le "Balcon Est", soit sur Savoyères pour rejoindre le sentier n°3.


## ITINÉRAIRE


**Balissage jaune :**  environ 6 km

**D.1 Départ n°1 :** Cossey, altitude 470 m. *(Ne pas se garer sur la place de la chapelle).*

**D.2 Départ n°2 :** Malhivert (angle chemin des Acacias, chemin de l'Abbe) altitude 470 m ; à 1,850 kms de 

 Sentier n°4

 Sentier n°4 sur voie communale

 Boucle permettant de rejoindre les sentiers 1, 3 et Seyssins.

**Arrivée :** Le Peuil, altitude 950 m.


**Dénivelé :** 480 mètres.

**Temps :** Environ 2 heures 30.

**Retour :** Deux possibilités :

\* Par le même chemin

\* Par le sentier n°3 que l'on rejoint à Savoyères.



## DIFFICULTÉS

Sentier accessible à tous (avec de bonnes chaussures).

Le retour par le sentier n°3 est relativement long et plus technique (env. 3 heures).

## SUR VOTRE PARCOURS

### 1 Cossey

C'est le plus ancien des hameaux de Claix, il est cité dès 1058 et en 1100 il avait déjà sa propre église (l'actuelle chapelle, en partie reconstruite aux XV<sup>ème</sup> et XVI<sup>ème</sup> siècles). Son château rappelle le souvenir de la famille de SERVIEN qui le posséda du début du XVII<sup>ème</sup> jusqu'en 1723, date du décès d'Humbert de Servien, abbé de Léoncel et camérier des Papes Clément IX et Innocent XI.

On observe, également sur la placette des habitations mitoyennes de style provençal remontant à la Renaissance, ainsi qu' un bassin déjà mentionné en 1534. Le chemin balisé en direction de Seyssins est probablement une ancienne voie romaine.


Prenez, face à la chapelle, l'ancien chemin communal, qui vous conduit à Penatière.

### 2 Penatière

Ce hameau un peu isolé (de penma, penne lieu élevé) était jadis composé de plusieurs écarts ou mas (au Châtelard, à la Girarde, Chevillardreyres...). Ensuite vous poursuivez sur une route goudronnée et au passage admirez la vue sur le fort de Comboire, avec en fond le Taillefer et l'aigle du Grand Serre.

### 3 Bouveyres (la "bouverte" ou lieu où se tenaient les bêtes à cornes)

Ce hameau est cité dès 1339. Au XVIII<sup>ème</sup> siècle, il se composait de propriétés de laboureurs, de fermiers et de vigneron. Certaines des maisons du hameau ont conservé un caractère ancien. Route du Peuil, à 35 m sur la gauche la fontaine publique remonte à 1833. Sur la placette, au départ du chemin, sur la droite, surmontée d'une croix de 1865, on peut voir une très mystérieuse sculpture d'Agnus Déi, dont la provenance est inconnue.



### 4 Malhivert

Ancien hameau, cité dès le XIV<sup>ème</sup> siècle, il était, au XVI<sup>ème</sup> siècle, le plus peuplé de la commune après le Bourg. En parcourant le hameau vous pourrez découvrir quelques belles demeures d'origine médiévale, un four banal et plusieurs bassins antérieurs au XVIII<sup>ème</sup> siècle. Le chemin s'élève rapidement le long du Rif Talon. Au mas de Pierre Paris, admirez la belle maison en pierres et les traces d'un ouvrage de protection contre les fureurs du Rif Talon. A plusieurs endroits, sur le ruisseau on peut voir les anciens barrages en pierres sèches (1892).

Après 1 heure 15 de marche environ, le chemin traverse le site chaotique des rochers de Gampas, puis débouche sur la route du Peuil, que l'on suit quelques instants, avant de reprendre un sentier pentu sur la droite.

### 5 Le Peuil (Ancien hameau du Puy)

Découvrez d'anciennes demeures nobles (Comte de Morges) déjà mentionnées au parcellaire de 1693 et un très beau bassin en pierre antérieur au XVIII<sup>ème</sup> siècle.

### 6 Au Punay

"La ferme du Peuil" était une ancienne possession de l'hôpital de la Providence de Grenoble, déjà citée en 1693.

### 7 Tourbière du Peuil (tourbière à sphaignes, avec quelques trous d'eau)

Ces 40 hectares, classés périmètre sensible en 1989, représentent un précieux écosystème à préserver absolument. On y trouve des espèces végétales rares, telles que : Orchidées, Grande Astrance, Trolle d'Europe, Rossolis ou Drosera (plante insectivore), Linaigrette..., ainsi que des espèces animales : Bouvreuil pivoine, Grenouille agile, Triton palmé, Libellule déprimée...